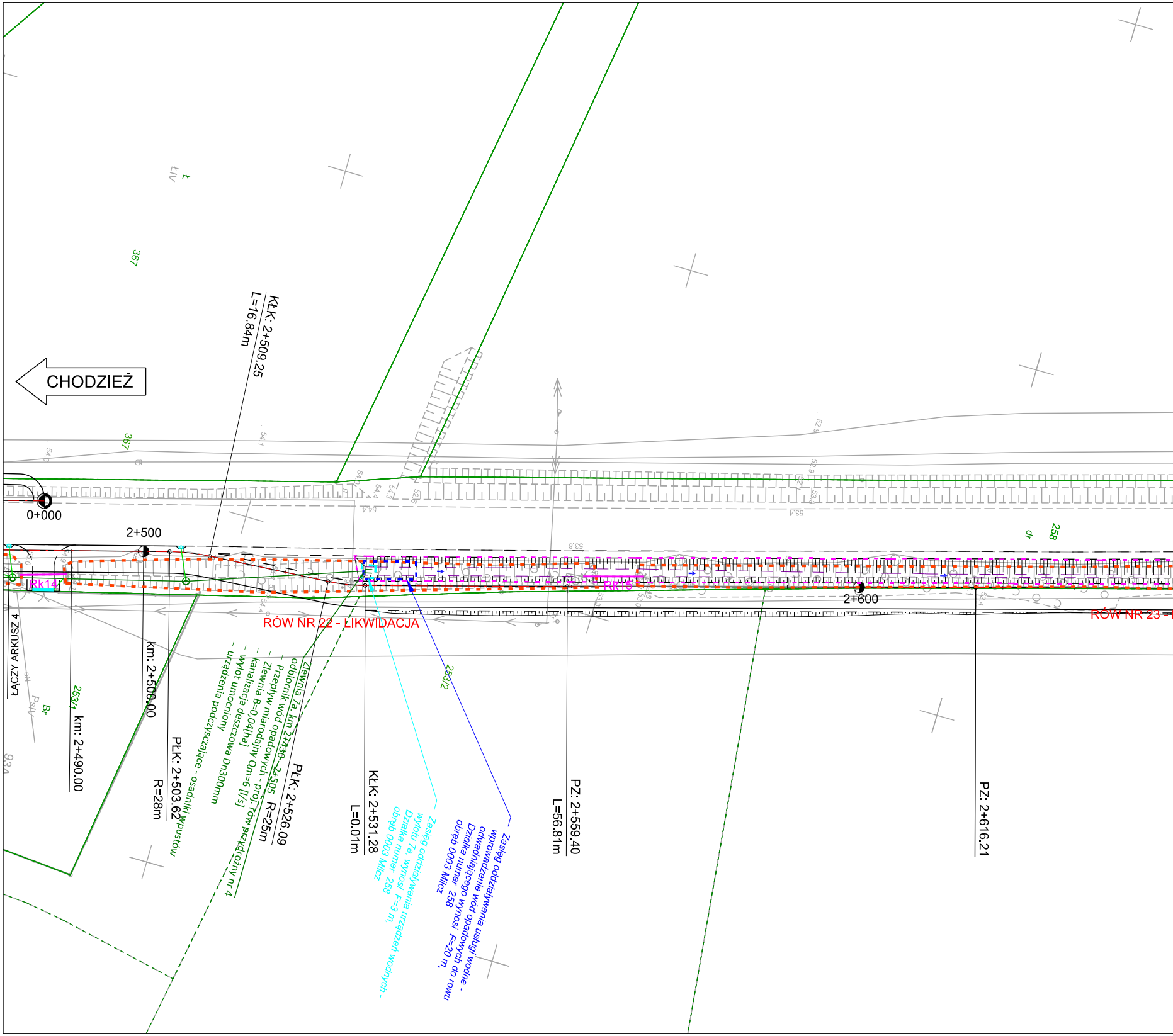
CHODZIEŻ
0+000
2+500
2+600
KŁK: 2+509.25
L=16.84m
367
367
258
253/1
253/2
Rk14
Rk16
ŁĄCZY ARKUSZ 4
RÓW NR 22 - LIKWIDACJA
RÓW NR 23 -
km: 2+500.00
km: 2+490.00
PŁK: 2+503.62
R=28m
PŁK: 2+526.09
R=25m
KŁK: 2+531.28
L=0.01m
PZ: 2+559.40
L=56.81m
PZ: 2+616.21
Zlewnia 7a, km 2+430 - 2+505
- odbiornik wód opadowych - proj. rów przydrożny nr 4
- Przepływ miarodajny Qm=6 [l/s]
- Zlewnia B=0,04[ha]
- kanalizacja deszczowa Dn300mm
- wylot umocniony
- urządzenia podczyszczające - osadniki wpustów
Zasięg oddziaływania urządzeń wodnych - wylotu 7a, wynosi F=3 m, Działka numer 258 obręb 0003 Milicz
Zasięg oddziaływania usługi wodne - wprowadzenie wód opadowych do rowu odwadniającego wynosi F=20 m, Działka numer 258 obręb 0003 Milicz

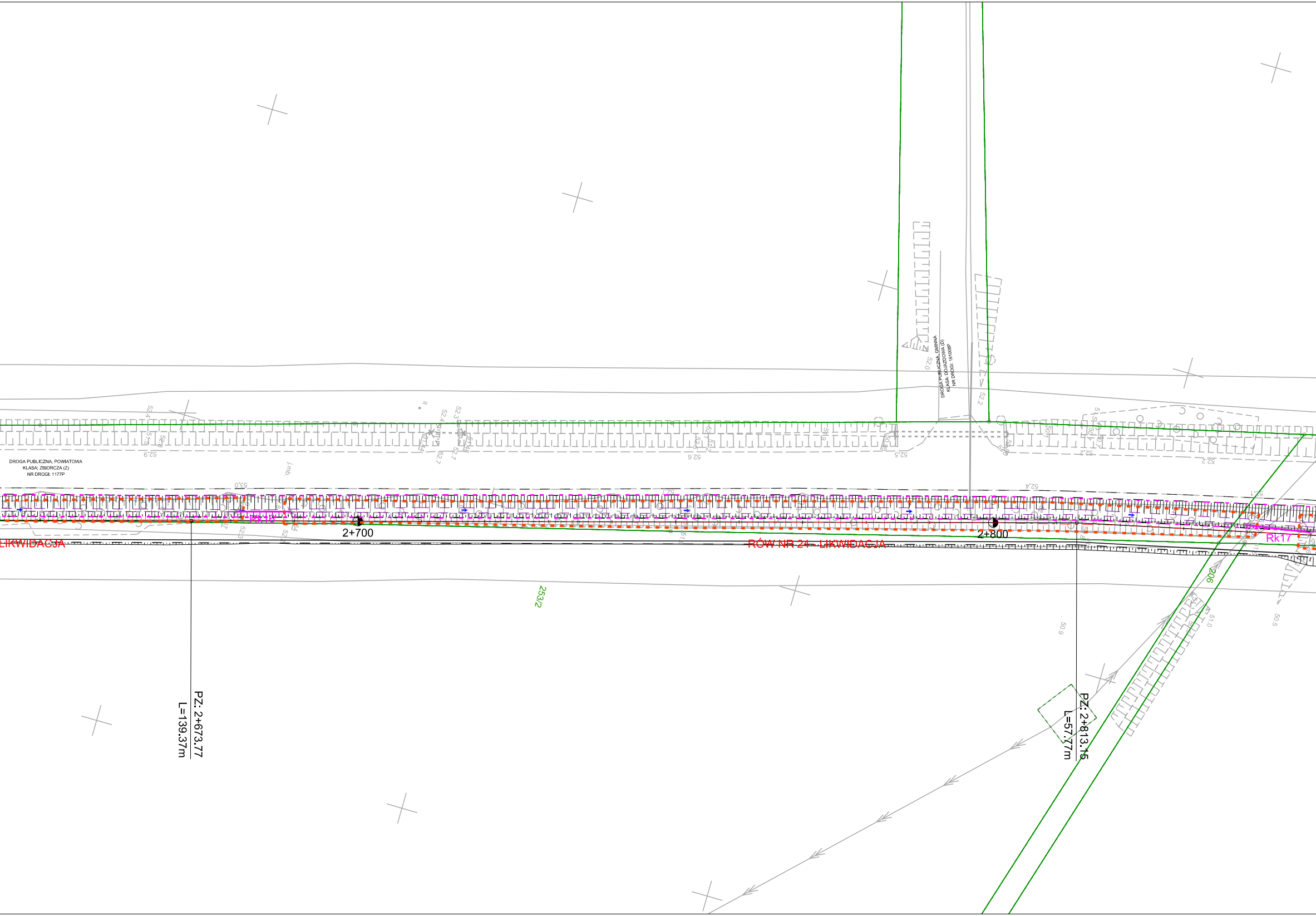
DROGA PUBLICZNA, GMINNA
KLASA: DOJAZDOWA (D)
NR DROGI: 191008P
DROGA PUBLICZNA, POWIATOWA
KLASA: ZBIORCZA (Z)
NR DROGI: 1177P
Rk16
2+700
2+800
Rk17
LIKWIDACJA
RÓW NR 24 - LIKWIDACJA
253/2
206
PZ: 2+673.77
L=139.37m
PZ: 2+813.15
L=57.77m
52.0
52.2
52.4
52.9
53.0
52.3
52.6
52.5
52.4
50.9
51.0
50.5

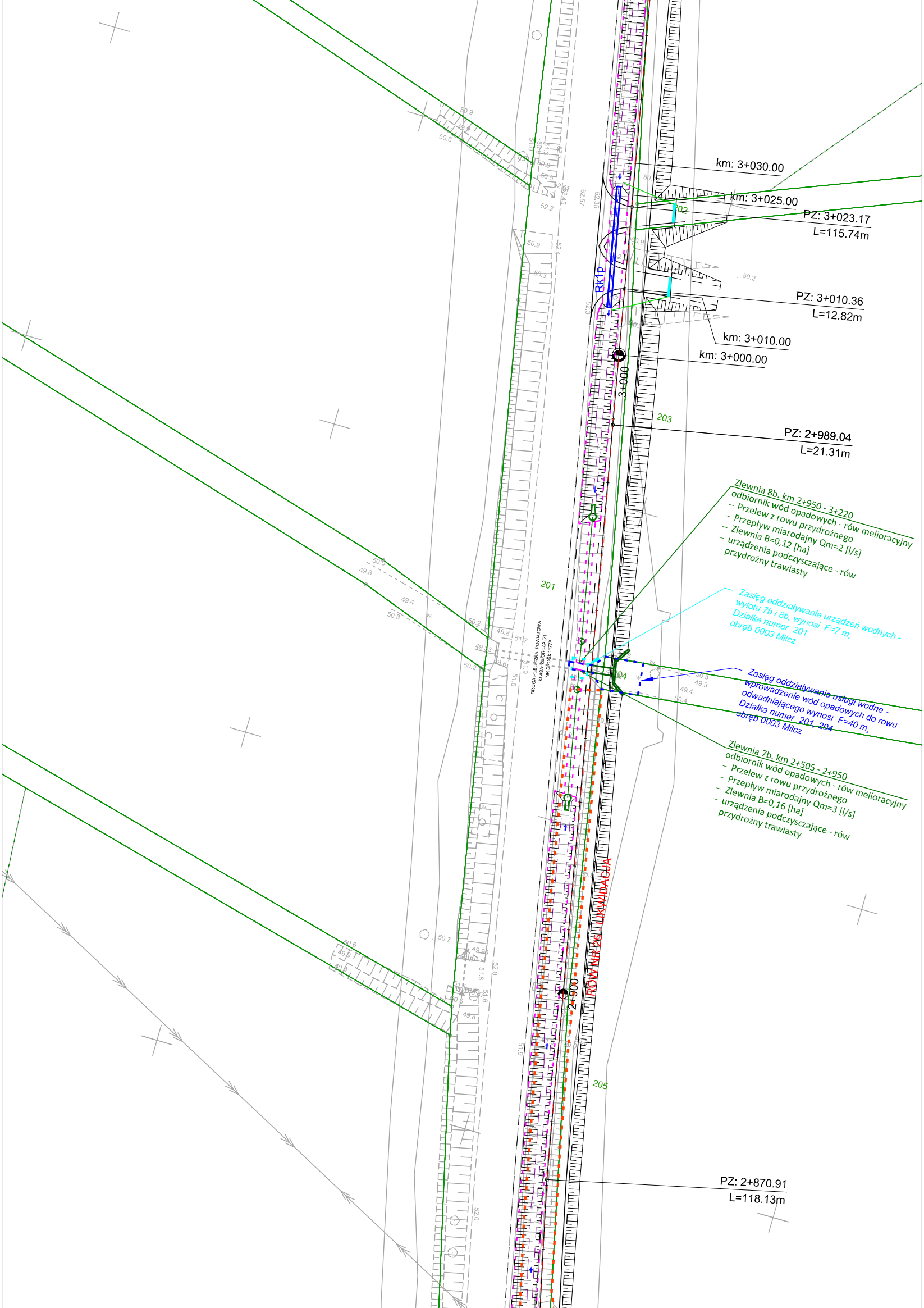
km: 3+030.00
km: 3+025.00
PZ: 3+023.17
L=115.74m
202
Rk1p
PZ: 3+010.36
L=12.82m
km: 3+010.00
km: 3+000.00
3+000
203
PZ: 2+989.04
L=21.31m
Zlewnia 8b. km 2+950 - 3+220
odbiornik wód opadowych - rów melioracyjny
– Przelew z rowu przydrożnego
– Przepływ miarodajny Qm=2 [l/s]
– Zlewnia B=0,12 [ha]
– urządzenia podczyszczające - rów przydrożny trawiasty
201
Zasięg oddziaływania urządzeń wodnych - wylotu 7b i 8b, wynosi F=7 m,
Działka numer 201
obręb 0003 Milcz
DROGA PUBLICZNA, POWIATOWA
KLASA: ZBIORCZA (Z)
NR DROGI: 1177P
204
Zasięg oddziaływania usługi wodne - wprowadzenie wód opadowych do rowu odwadniającego wynosi F=40 m,
Działka numer 201, 204
obręb 0003 Milcz
Zlewnia 7b. km 2+505 - 2+950
odbiornik wód opadowych - rów melioracyjny
– Przelew z rowu przydrożnego
– Przepływ miarodajny Qm=3 [l/s]
– Zlewnia B=0,16 [ha]
– urządzenia podczyszczające - rów przydrożny trawiasty
ROW NR 25 - LIKWIDACJA
2+900
205
PZ: 2+870.91
L=118.13m

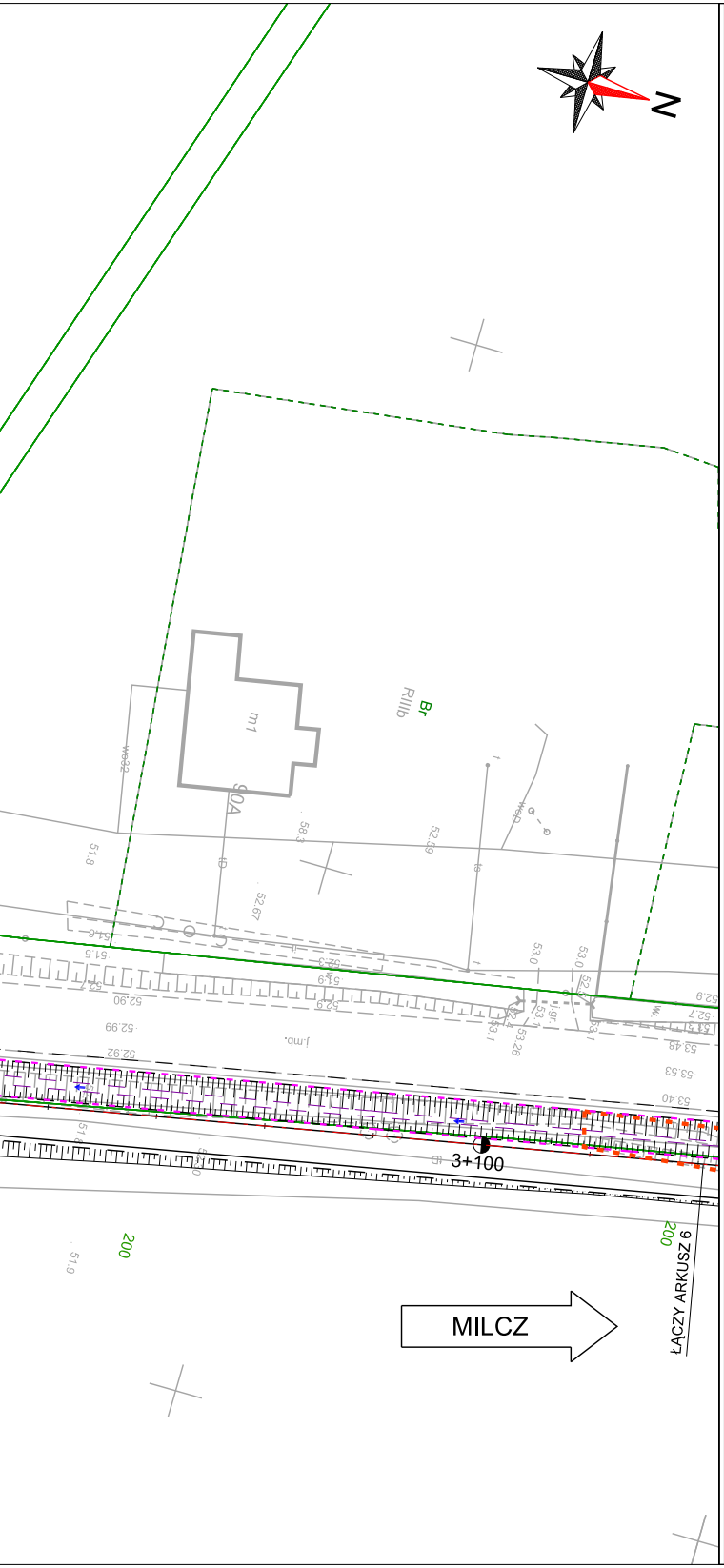
N
Br
RIIIb
m1
90A
3+100
200
MILCZ
ŁĄCZY ARKUSZ 6

LEGENDA:

57	- numery działek
───	- istn. granice działek
─ · ─ · ─	- proj. oś
───	- proj. krawężnik / opornik / obrzeże
─ ─ ─ ─	- proj. krawędź pobocza
─ ─ ─ ─	- proj. ściek prefabrykowany 28x50 cm
═══	- proj. przepust (rów kryty)
═ ═ ═ ═	- proj. dno rowu
───	- proj. przegrody filtracyjne rowu z drewnianych palików
━━━	- proj. odwodnienie liniowe
▪ / ▪	- proj. wpust przykrawężnikowy / krawężnikowo - jezdniowy
➡	- proj. kierunek spływu wód
▭	- zasięg oddziaływania - projektowane urządzenia wodne - wyloty / zestaw do rozsączania
▭	- zasięg oddziaływania - likwidacja urządzeń wodnych
▭	- zasięg oddziaływania - usługi wodne
	- zasięg oddziaływania - projektowane urządzenia wodne - rowy
| | | | | | | | |	- proj. skarpa 1:1,5
| ' | ' | ' | ' |	- proj. skarpa 1:1 - umocniona ażurami betonowymi gr. 8 cm
───	- likwidowane rowy kryte
───	- proj. kanalizacja deszczowa
───	- proj. przykanalik
⊙	- proj. studnia kanalizacji deszczowej
⊕	- proj. separator kanalizacji deszczowej
	- proj. rozbudowa przepustu w ciągu rowu melioracyjnego
	- proj. studnia z osadnikiem

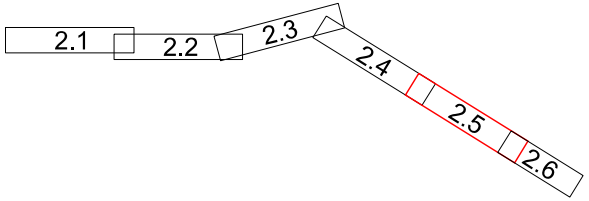
2.1
2.2
2.3
2.4
2.5
2.6

JEDNOSTKA PROJEKTOWA

SD PROJEKT Sp. z o.o.
ul. 28 Czerwca 1956 r. 392
61-441 Poznań

SD PROJEKT

NAZWA I ADRES INWESTORA

Gmina Chodzież
ul. Notecka 28
64-800 Chodzież

GMINA Chodzież

TEMAT OPRACOWANIA:	Aglomeracyjny system dróg rowerowych na obszarze ZIT MOF Piły Budowa ścieżki pieszo - rowerowej Studzieniec - Milcz wraz z oświetleniem		
STADIUM	OPERAT WODNOPRAWNY		
FUNKCJA	IMIĘ I NAZWISKO	UPRAWNIENIA	PODPIS
OPRACOWAŁ	mgr inż. Paweł KWIATKOWSKI	WKP/0153/POOS/13	
DATA:	wrzesień 2024 r.	SKALA:	1:500
TYTUŁ RYSUNKU	PLAN URZĄDZEŃ WODNYCH Z ZASIĘGIEM ODDZIAŁYWANIA	RYS. NR	1.5